
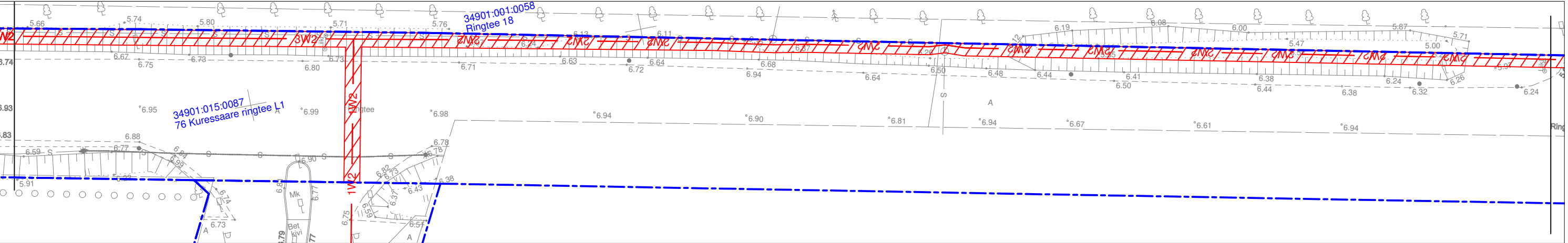



Isikliku kasutusõiguse seadmise plaan

Jrk nr	IKÕ ala Pos nr (plaanil)	Kinnistu registriosa number	Katastriüksuse tunnus, nimi	Ala pindala m2
1	Pos 1	13573550	76 Kuressaare ringtee L1 Katastritunnus 34901:015:0087	744 m2



TINGMÄRGID:

Katastriüksuse piir

1W2

Projekteeritud 10 kV maakaabelliin

Kasutusõiguse ala 744 m2

Projekti nimetus/asukoht			Töö nr.	
Kuressaare linnavõrgu tugevdamine			IP7308	
Koostaja	Keskonnaprojekt OÜ Tanel Vaabel	Möötkava 1:500	Leht/formaat A3	Kuupäev 08.08.25